

تلخيص سؤال وجواب

مادة التاريخ

الصف السادس - الفصل الدراسي الأول



م. مريم السرطاوي



Graphic Designer
079536003



تلاخيص مناهج أردني

تلاخيص مناهج أردني - سؤال وجواب

من نحن

تلاخيص مناهج أردني - سؤال وجواب

- أول وأكبر منصة تلاخيص مطبوعة بشكل إلكتروني و مجانية.
- تعنى المنصة بتوفير مختلف المواد الدراسية بشكل مميز ومناسب للطالب وتهتم بتوفير كل ما يخص العملية التعليمية للمناهج الأردني فقط.
- تأسست المنصة على يد مجموعة من المعلمين والمتطوعين في عام ٢٠١٨م وهي للإنتفاع الشخصي من قبل الطلاب أو المعلمين.
- لمنصة تلاخيص فقط حق النشر على شبكة الإنترنت ومواقع التواصل سواء ملفات المصورة PDF أو صور تلك الملفات ويسمح بمشاركتها أو نشرها من المواقع الأخرى بشرط حفظ حقوق الملكية للملخصات من اسم المعلم وشعار الفريق.

إدارة منصة فريق تلاخيص

يمكنكم التواصل معنا من خلال

f تلاخيص مناهج أردني - سؤال وجواب

g+ talakheesjo@gmail.com

المنسق الإعلامي أ. معاذ أمجد أبو يحيى 0795360003



[سؤال وجواب]

تلخيص التاريخ – الصف السادس – الفصل الأول

الوحدة الأولى: عصور ما قبل التاريخ والعصور التاريخية

الدرس الأول: عصور ما قبل التاريخ

س: أين كان يعيش الإنسان القديم (الأول)؟

ج: في مجموعات بشرية صغيرة في الكهوف

تنبیه: عصور ما قبل التاريخ تعد أطول مراحل تاريخ الإنسان

س: متى بدأت عصور ما قبل التاريخ؟

ج: بدأت من استخدام الإنسان للأدوات الصوانية حتى اختراع الكتابة

س: ما الحدث الفاصل بين العصور التاريخية وعصور ما قبل التاريخ؟

ج: اختراع الكتابة

س: متى تم اختراع الكتابة؟

ج: حوالي ٣٥٠٠ ق.م (قبل الميلاد)

س: عرّف عصور ما قبل التاريخ

ج: العصور التي بدأت من استخدام الإنسان للأدوات الصوانية حتى اختراع الكتابة

س: عرّف العصور التاريخية

ج: العصور التي بدأت من اختراع الإنسان الكتابة حتى عصرنا الحالي

س: ما الفرق بين العصور التاريخية وعصور ما قبل التاريخ؟

ج: يتم ذكر التعريف وأن الحدث الفاصل بينهما هو اختراع الكتابة

س: عدّد أقسام عصور ما قبل التاريخ

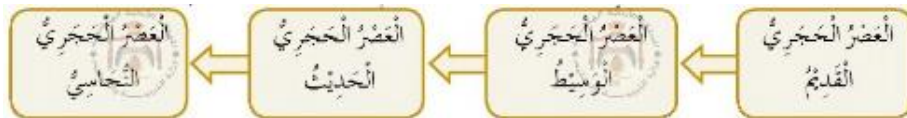
ج: أربعة عصور وهي:

١. العصر الحجري القديم

٢. العصر الحجري الوسيط (الانتقالي)

٣. العصر الحجري الحديث

٤. العصر الحجري النحاسي





س: ما مظاهر حياة الإنسان في العصر الحجري القديم؟

١. الصيد وجمع الثمار والالتقاط
٢. العيش في الكهوف
٣. استخدام الأدوات من الحجارة والعظام
٤. اكتشاف النار

س: مم صنع الإنسان أدواته في العصر الحجري القديم؟
ج: اعتمد على الطبيعة في صنع أدواته، مثل الحجارة والعظام

س: اذكر مظاهر العصر الحجري الوسيط (الانتقالي)

١. ظهور أدوات الجرش والطحن
٢. صناعة المناجل واستخدامها في جني المحاصيل الزراعية
٣. تطوير أدوات صوانية بأشكال جديدة



س: عرّف أدوات الجرش

ج: أدوات ظهرت في العصر الحجري الوسيط

س: بين سبب تسميته بالعصر الانتقالي

ج: انتقل الإنسان من حياة الصيد وجمع النباتات البرية إلى الاستقرار في تجمعات سكانية تميزت بتطوير الأدوات الحجرية لتناسب حاجاته

س: ما دلالة استخدام المناجل في العصر الحجري الوسيط؟

ج: دلالة التطور في عملية التقاط النباتات، فالمنجل لجني المحاصيل الزراعية عوضاً عن التقاطها باليد.

س: اذكر مظاهر العصر الحجري الحديث

١. ظهور الزراعة وتدجين الحيوانات
٢. بناء القرى
٣. صناعة رؤوس السهام لاستخدامها في الصيد
٤. صناعة الفخار



س: أي عصر من عصور ما قبل التاريخ يعد عصر الاستقرار للإنسان؟

ج: العصر الحجري الحديث هو عصر الاستقرار بالنسبة للإنسان.

س: علل: استقرار الإنسان في العصر الحجري الحديث بدلا من حياة التنقل
ج: لأن الإنسان اكتشف الزراعة وحسن وسائلها وتعلم تربية الحيوانات وتدجينها وبالتالي اضطر للاستقرار بالقرب من مزروعاته بدلا من حياة التنقل.

س: اذكر أمثلة على مناطق أثرية من الأردن من العصر الحجري الحديث
ج: قرية عين غزال الأثرية وتقع في مدينة عمان وتعود للفترة (٦٥٠٠) ق.م

س: اذكر مظاهر العصر الحجري النحاسي

١. استخدام الإنسان النحاس لأول مرة في صناعة الأواني والأدوات

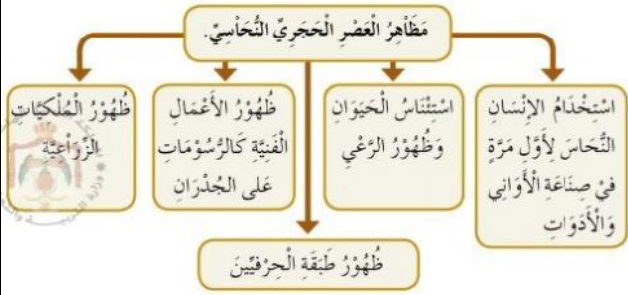
٢. استئناس الحيوان وظهور الرعي

٣. ظهور الأعمال الفنية كالرسومات على

الجدران

٤. ظهور الملكيات الزراعية

٥. ظهور طبقة الحرفيين



س: ما هو سبب تسميته بالعصر الحجري النحاسي؟

ج: لأن الإنسان تعرّف إلى معدن النحاس لأول مرة وبدأ يصنع منه أدواته

س: اذكر أمثلة على مواقع تاريخية في الأردن تعود للعصر النحاسي

١. منطقة أبي حامد وتلّيلات الغُسول (٤٠٠٠ ق.م) ، تقع شمال البحر الميت، فيها

أدوات فخارية مدهونة ومزخرفة كالجرار والأواني والكؤوس

٢. منطقة فينان (٤٥٠٠ ق.م)، تقع جنوب الأردن، فيها رسومات جدارية هندسية ملونة،

وأدوات لصهر النحاس.

جدولة كل عصر مع أهم الاختراعات والاكتشافات

العصر الحجري القديم	اكتشاف النار
العصر الحجري الوسيط	تطوير أدوات الصوان، صناعة المناجل
العصر الحجري الحديث	صناعة الفخار
العصر الحجري النحاسي	اكتشاف النحاس

س: ما سبب تطور أدوات الإنسان القديم؟

ج: لتناسب حاجاته

س: قارن بين مظاهر العصر الحجري الوسيط والنحاسي من حيث الأدوات المستخدمة

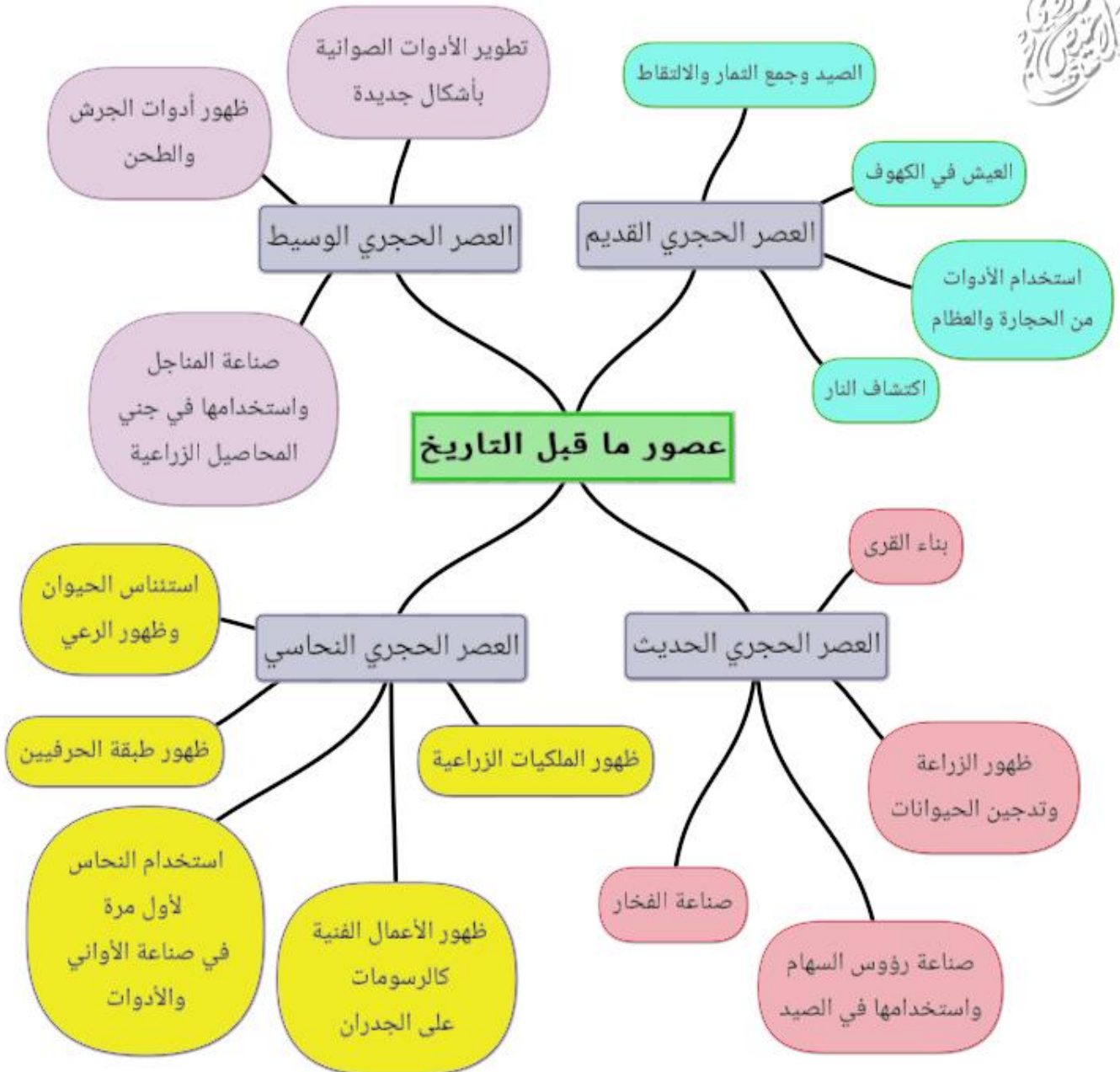
ج: العصر الحجري الوسيط أدواته صوانية، العصر الحجري النحاسي أدواته من النحاس.

س: أكمل الفراغ فيما يلي:

أ- اكتشف الإنسان الفخار في العصر الحجري الحديث

ب- تعد آثار قرية عين غزال الأردنية من الآثار التي اكتشفت من العصر الحجري الحديث.

خريطة ذهنية لعصور ما قبل التاريخ



الدرس الثاني: العصور التاريخية

س: متى بدأت العصور التاريخية؟

ج: بدأت منذ اختراع الكتابة

س: عرّف الكتابة
ج: تدوين الإنسان أخباره عن طريق النقوش والرسوم والرموز التي عرّف منها تطور الجماعات البشرية

س: ما أهمية الكتابة؟
١. التعرف على تاريخ تطور الجماعات البشرية
٢. زيادة التفاعل الحضاري والاجتماعي بين الشعوب

س: اذكر أقسام العصور التاريخية
ج: ١- العصر البرنزي ٢- العصر الحديدي

س: اذكر مظاهر العصر البرنزي
١. اختراع معدن البرنز
٢. ظهور دول المدن
٣. ظهور الريّ المنظم

س: اذكر مظاهر العصر الحديدي
١. استخدام الحديد لأول مرة بجانب الأدوات الحجرية
٢. تحول المدن إلى ممالك
٣. حفر الآبار المائية

س: عرّف معدن البرنز
ج: مزيج من معدن النحاس مع القصدير

س: عرّف دول المدن
ج: مدن ذات نظام سياسي مستقل

س: ما فائدة استخدام الحديد بجانب الأدوات الحجرية في العصر الحديدي؟
ج: تحسين الصناعات والحرف

س: اذكر أسماء ممالك في العصر الحديدي
ج: ١- مملكة عمون ٢- مملكة مؤاب ٣- مملكة أدوم

س: علل حفر الآبار المائية في العصر الحديدي
ج: لجمع المياه واستخدامها في حياة الإنسان اليومية



مظاهر العصور التاريخية.

مظاهر العصر الحديدي

- استخدام الحديد لأول مرة إلى جانب الأدوات الحجرية؛ مما أدى إلى تحسين الصناعات والحرف.
- تحول المدن إلى ممالك (مملكة عمون، ومملكة مواب، ومملكة أدوم).
- حفر الآبار المائية لجمع المياه واستخدامها في حياة الإنسان اليومية.

مظاهر العصر البرونزي

- اختراع معدن البرنز وهو مزيج من معدن النحاس مع القصدير.
- ظهور دول المدن (مدن ذات نظام سياسي مستقل).
- ظهور الري المنظم.

س: ما سبب تسمية العصر البرونزي بهذا الاسم؟

ج: لاختراع معدن البرنز في ذلك العصر

س: ما سبب تسمية العصر الحديدي بهذا الاسم؟

ج: لاستخدام الحديد لأول مرة في ذلك العصر إلى جانب الأدوات الحجرية

س: عدد الحقب الزمنية للعصور التاريخية مع رموزها

أو يقسم المؤرخون العصور التاريخية إلى حقب زمنية.. اذكرها

ج: ١- قبل الميلاد (ق.م) ٢- الميلادي (م) ٣- الهجري (هـ)



س: ما أقسام التقويم التاريخي؟

ج: ١- التاريخ الميلادي ٢- التاريخ الهجري

س: لماذا سُمي التاريخ الميلادي بهذا الاسم؟

ج: يعد مولد رسول الله عيسى عليه السلام بداية التاريخ الميلادي

س: لماذا سُمي التاريخ الهجري بهذا الاسم؟

ج: بسبب هجرة الرسول صلى الله عليه وسلم إلى المدينة المنورة، وهي تعدّ بداية للتاريخ الهجري عند المسلمين

س: بم يرتبط التقويم الميلادي؟

١. يرتبط بالأشهر الشمسية التي أولها كانون الثاني وآخرها كانون الأول، والتقويم ثابت مع فصول السنة

٢. وترتبط به مواعيت أعياد الميلاد

- س:** بم يرتبط التقويم الهجري؟
1. يرتبط بالأشهر القمرية التي أولها محرّم وآخرها ذو الحجة، وهو الذي نعتد عليه في التأريخ الهجري
 2. وترتبط به مواقيت الصوم والحج وعيداها

س: أكمل الفراغ فيما يلي:

- أ- تعدّ هجرة الرسول صلى الله عليه وسلم بداية التأريخ الهجري
- ب- يُعتبر مولد عيسى عليه السلام بداية التقويم الميلادي
- ج- بدأت الكتابة على شكل نقوش ورسوم ورموز
- د- البرنز هو مزيج من معدن النحاس والقصدير
- هـ- يرتبط التقويم الميلادي بالأشهر الشمسية ويرتبط التقويم الهجري بالأشهر القمرية

الدرس الثالث: الحضارة

س: عرّف الحضارة

ج: الإنجاز المادي والفكري للإنسان

س: هناك جانبان للحضارة اذكرهما

1. جانب فكري: ويشمل الفنون والعمارة والمدن
2. جانب مادي: ويشمل اللغة والقيم والعادات

س: من قائل تلك العبارة: "الحضارة غاية العمران"؟

ج: ابن خلدون

س: لماذا تعتبر الحضارة عملية مستمرة؟

ج: أدت معرفة الإنسان بالزراعة ثم الكتابة إلى تطور الحضارات الأولى ثم تطور بعضها بمعزل عن بعض واعتمدت على مواردها الطبيعية وابتكارات أهلها، ثم اتصلت ببعضها وتبادلت الأفكار والمهارات.

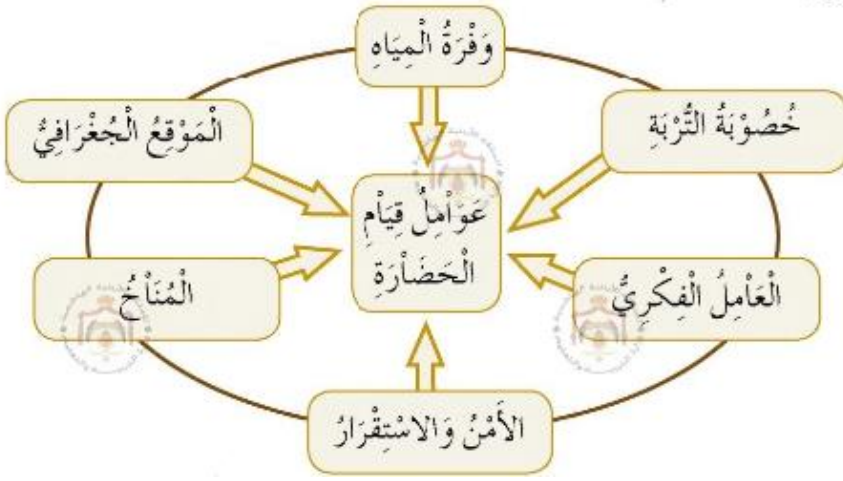
س: اذكر أسماء لحضارات إنسانية قديمة

أو ظهرت حضارات إنسانية عديدة .. من أقدمها:

- ج: ١- الحضارة الفرعونية في مصر
- ٢- حضارة بلاد الشام ٣- حضارة بلاد الرافدين (العراق)
- ٤- حضارة الصين
- ٥- حضارة الهند

س: اذكر عوامل قيام الحضارات

١. وفرة المياه
٢. خصوبة التربة
٣. العامل الفكري
٤. الأمن والاستقرار
٥. المناخ
٦. الموقع الجغرافي



س: عدّد أهم مظاهر الحضارة الانسانية.. مع توضيح كل مظهر

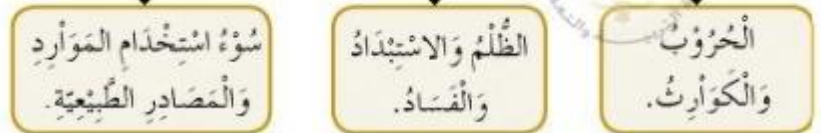
١. المظاهر السياسية: الإنسان بطبعه يميل نحو الجماعة التي لا بد لها من نظام حكم
٢. المظاهر الدينية: توجه الإنسان لمعرفة الخالق
٣. المظاهر الفكرية: كالكتابة فهي ساعدت الشعوب على التواصل
٤. المظاهر الاقتصادية: اتجه الإنسان نحو استغلال الموارد الطبيعية لخدمته وتلبية احتياجاته
٥. المظاهر الاجتماعية: العادات والتقاليد لكل حضارة

س: فسر: أسباب انهيار الحضارات

١. الحروب و الكوارث
٢. الظلم و الاستبداد و الفساد
٣. سوء استخدام الموارد و المصادر الطبيعية



أسباب انهيار الحضارات:



س: صوب العبارات الآتية:

- أ- الحضارة هي غاية البنیان (العمران)
- ب- الإنسان بطبعه يميل نحو العزلة (الجماعة)
- ج- الحضارة الإنسانية ملك للجماعات المتطورة فقط (لجميع البشر)
- د- الكتابة من المظاهر السياسية للحضارة الإنسانية (المظاهر الفكرية)

تعريفات ومصطلحات الوحدة الأولى

- العصور ما قبل التاريخ: العصور التي بدأت من استخدام الإنسان للأدوات الصوانية حتى اختراع الكتابة
- العصور التاريخية: العصور التي بدأت من اختراع الإنسان الكتابة حتى عصرنا الحالي
- أدوات الجرش: أدوات ظهرت في العصر الحجري الوسيط
- الكتابة: تدوين الإنسان أخباره عن طريق النقوش والرسوم والرموز التي عُرِفَ منها تطور الجماعات البشرية
- معدن البرنز: مزيج من معدن النحاس مع القصدير
- دول المدن: مدن ذات نظام سياسي مستقل
- الحضارة: الإنجاز المادي والفكري للإنسان

الوحدة الثانية: حضارات بلاد الشام القديمة

الدرس الأول: الحضارة الأدومية

س: يُطلق اسم بلاد الشام قديماً على المنطقة التي تشمل حالياً:

ج: سوريا، الأردن، لبنان، فلسطين

س: أين تقع بلاد الشام؟

ج: في الجزء الآسيوي من الوطن العربي (قارة آسيا)

س: ما أسباب نشوء الحضارات في بلاد الشام؟

ج: الموقع الجغرافي الهام الذي يربط بين القارات الثلاث

س: بيّن ميزات وأهمية الموقع الجغرافي لبلاد الشام

١. يربط بين القارات الثلاث
٢. همزة وصل بين حضارات الشرق القديم وحضارات الغرب
٣. توفر عوامل الاستقرار، مثل: المناخ، التربة، وتوافر المياه.

س: عدّد حضارات الشرق والغرب القديمة

- الشرق: ١- بلاد الرافدين (العراق) ٢- وادي النيل ٣- شبه الجزيرة العربية
- الغرب (أي في أوروبا): ١- اليونانية ٢- الرومانية

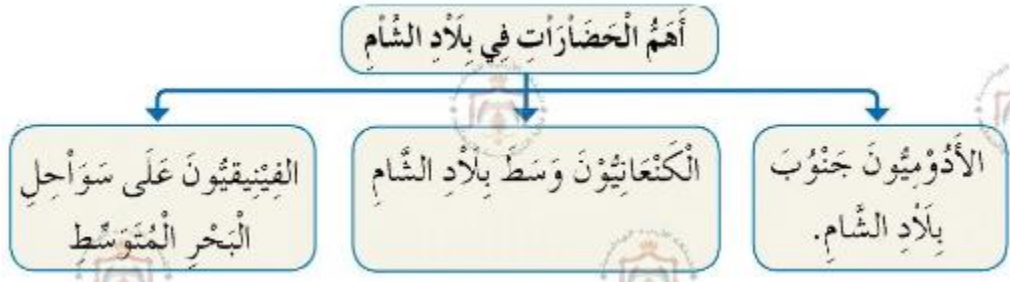
س: عدد عوامل الاستقرار في بلاد الشام

ج: ١- المناخ ٢- التربة ٣- وفرة المياه



س: ما أهم الحضارات التي قامت في بلاد الشام؟ وأين قامت؟ (انظر الخريطة)

١. الأدوميون جنوب بلاد الشام
٢. الكنعانيون وسط بلاد الشام
٣. الفينيقيون على سواحل البحر المتوسط



س: أي هذه الحضارات قامت في الأردن؟

ج: الحضارة الأدومية

س: أين ومتى نشأت حضارة الأدوميين في الأردن؟

ج: منطقة الشراة جنوب الأردن الممتدة من وادي الحسا حتى العقبة جنوبًا، ٢٠٠٠ ق.م.

س: عرف الأدوميين

ج: قبائل سامية شيدوا عدة مدن واتخذوا مدينة "بصيرا"

قرب الطفيلة عاصمة لهم

س: في أي عصر قامت دولة الأدوميين؟

ج: في العصر الحديدي الأول (٢٠٠٠ ق.م)

س: ماهي عاصمة الأدوميين وأين تقع؟ (انظر الخريطة)

ج: بصيرا وتقع قرب الطفيلة جنوب الأردن

س: ما سبب تسميتهم بالأدوميين؟

ج: نسبة إلى اللون الأدم (الأحمر الداكن) الذي يميز المنطقة ذات الصخور الحمراء التي

سكنها الأدوميون

تنبیه: تأثرت الحضارة الأدومية بالموقع الجغرافي الواقع على الطرق التجارية البرية

س: وضح مظاهر الحضارة الأدومية

ج: ١- الحياة السياسية ٢- الحياة الاقتصادية ٣- الحياة الدينية

س: وضح مظاهر الحياة السياسية عند الأدوميين

ج: يعيشون على شكل قبائل يحكمهم شيخ القبيلة ويختارون الأقوى ليكون ملكا عليهم

س: وضح مظاهر الحياة الاقتصادية عند الأدوميين

1. العمل بالرعي إلى جانب الزراعة
2. حماية القوافل التجارية البرية
3. التجارة البحرية
4. استخراج النحاس

س: وضح مظاهر الحياة الدينية عند الأدوميين

ج: ديانتهم الوثنية (الإيمان بتعدد الآلهة) من أسماء آلهتهم: قوس، هدد

س: وضح شكل النظام السياسي عند الأدوميين

ج: نظام قبلي يحكمهم شيخ القبيلة حيث يختارون الأقوى بين شيوخ القبائل ليكون ملكاً.

س: اذكر أهم الإنجازات العمرانية للدولة الأدومية

ج: 1- قرية السلع 2- المسلة 3- البرك المائية

س: لماذا اهتم الأدوميون ببناء الخزانات

المائية وحفر الآبار؟

ج: لأنهم كانوا يعملون بالرعي والزراعة

س: أكمل الفراغ فيما يلي:

- أ- سمي الأدوميون بهذا الاسم نسبة إلى اللون الأدم (الأحمر الداكن)
- ب- أسس الأدوميون في الأردن مدناً أهمها بصيرا
- ج- تسمى الآلهة عند الأدوميين قوس وهدد



الدرس الثاني: الحضارة الكنعانية

س: عرف الكنعانيين

ج: شعب سامي سكنوا فلسطين ولبنان والأجزاء الغربية من سوريا في الألف الثالث قبل الميلاد وقد هاجروا من شبه الجزيرة العربية

س: أين سكن الكنعانيون؟

ج: فلسطين ولبنان والأجزاء الغربية من سوريا

س: عدّد مواطن الحضارة الكنعانية؟

١. قسم استوطن سواحل سوريا ولبنان (وسُمّي بالفينيقيين)
٢. قسم استوطن ساحل فلسطين (وسُمّي بالكنعانيين)

س: ما أهم فروع أو قبائلهم في فلسطين؟

ج: اليبوسيون وهم سكان القدس القدماء

س: عرّف اليبوسيين

ج: سكان القدس القدماء

س: عدّد مظاهر الحضارة الكنعانية

ج: ١- اللغة والحياة الفكرية ٢- الديانة ٣- نظام الحكم

س: ما اللغة التي تكلمها الكنعانيون؟

ج: اللغة السامية وعرفوا الحروف الأبجدية ونقلوها للعالم الذي اعتمد الصور للتعبير

س: ماذا عبد الكنعانيون (الديانة)؟

ج: عبادة قوى الطبيعة كالشمس والقمر، أسماء آلهتهم: عشتار، أيل، بعل

س: عرّف أيل، عشتار، بعل

ج: اسم آلهة عند الكنعانيين

س: ما شكل نظام الحكم عند الكنعانيين؟

ج: ملكي وراثي قائم على الشورى، ويساعد الملك مجلس الشيوخ

مَظَاهِرُ الْحَضَارَةِ الْكَنْعَانِيَّةِ		
النِّظَامُ الْحُكْمِي	الِدِّيَانَةُ	اللُّغَةُ وَالحَيَاةُ الْفِكْرِيَّةُ
كَانَ نِظَامُ الْحُكْمِ مَلَكِيًّا وَرِاثِيًّا قَائِمًا عَلَى الشُّورَى، وَيُسَاعِدُ الْمَلِكَ مَجْلِسُ الشُّيُوخِ.	عَبَدَ الْكَنْعَانِيُّونَ قُوَى الطَّبِيعَةِ كَالشَّمْسِ وَالْقَمَرِ وَمِنْ أَسْمَاءِ آلِهَتِهِمْ عَشْتَارُ وَأَيْلُ وَبَعْلُ.	تَكَلَّمَتِ الْكَنْعَانِيُّونَ لُغَةً سَامِيَّةً وَعَرَفُوا الْحُرُوفَ الْأَبْجَدِيَّةَ وَنَقَلُوهَا لِبَاقِي الْعَالَمِ الَّذِي كَانَ يَعْتمِدُ عَلَى الصُّورِ لِلتَّعْبِيرِ.

س: اذكر مظاهر الحياة الاقتصادية للكنعانيين

ج: ١- الزراعة وتدجين الماشية والطيور ٢- الصناعة ٣- التجارة ٤- البناء

س: مارس الكنعانيون الزراعة، مثل:

ج: ١- القمح ٢- الشعير ٣- الزيتون ٤- العنب وفواكه أخرى

س: عدّد أنواع الصناعات عند الكنعانيين

ج: ١- الأسلحة ٢- الفخار ٣- الجلود ٤- نسج الصوف ٥- صناعة الأدوات والأواني المعدنية

س: ما الأنشطة التي مارسها الكنعانيون في مجال التجارة؟

ج: ١- التجارة البحرية ٢- صناعة السفن من أخشاب شجارهم

س: ما سبب عمل الكنعانيين بالتجارة؟

ج: بسبب موقعهم على سواحل البحر المتوسط

س: ما سبب براعة الكنعانيين في صناعة

السفن؟

ج: لتوفر الأخشاب من أشجارهم

س: ما أهم المدن التي بناها الكنعانيون؟

ج: ١- نابلس ٢- القدس

س: بماذا وصفت بلاد الكنعانيين؟ ولماذا؟

ج: البلاد التي تفيض لبناً وعسلاً، والسبب: لأنهم برعوا في الزراعة وتدجين الحيوانات وأنواع التجارة والصناعة والبناء.

س: بين سبب تنوع الأنشطة الاقتصادية عند الكنعانيين

ج: بسبب موقع الحضارة الكنعانية المتميز حيث تقع على سواحل البحر المتوسط، أيضاً المناخ والتربة ووفرة المياه

س: ما الدول التي غزت الكنعانيين وحاولت السيطرة عليها؟

ج: ١- الفرس (أول من غزاهم) ٢- المقدونيون ٣- الرومان (تحت حكمهم حتى جاء الإسلام)

س: ما سبب طمع الحضارات المختلفة بالحضارة الكنعانية؟

ج: لأنهم برعوا في كثير من المجالات وأبدعوا حضارة متقدمة.

س: ما سبب تسمية فلسطين بأرض كنعان؟

ج: نسبة إلى الكنعانيين الذين سكنوا فيها

س: ما أثر البيئة على نشاط الكنعانيين الاقتصادي؟
ج: تنوعت مظاهر الحياة الاقتصادية من: زراعة وتجارة وصناعة وبناء.

س: ضع إشارة √ أمام العبارة الصحيحة وإشارة × أمام العبارة الخاطئة فيما يلي:
أ- سكن الكنعانيون الأجزاء الشرقية من الأردن ولبنان (×)
ب- الكنعانيون هم أول من سكن فلسطين (√)
ج- تكلم الكنعانيون اللغة العربية (×)
د- عبد الكنعانيون إلهاً واحداً (×)

الدرس الثالث: الحضارة الفينيقية

س: عرّف الفينيقيين

ج: جزء من الكنعانيين الذين استقروا في بلاد الشام على البحر الأبيض المتوسط وكان مركزهم سوريا ولبنان وفلسطين

س: من أول من أشار إلى اسم الفينيقيين؟

ج: الكتابات المصرية القديمة

س: ما لقب الفينيقيين وما سبب هذا اللقب؟

ج: الحطابين والسبب: لوجود غابات الأرز وتوافر الأخشاب في مناطقهم

س: من أول من أطلق عليهم اسم الفينيقيين (فوانيكس)؟

ج: اليونانيون وأطلقوه على التجار الكنعانيين الذين سكنوا سواحل بلاد الشام

س: ما دلالة تسمية الفينيقيين بهذا الاسم؟

ج: لأنهم كانوا يصبغون أقمشتهم بالأرجوان الأحمر الذي يستخرج من حيوانات

تنبيه: معنى اسم فينيقية: بلاد الأحمر الأرجوان

س: حدّد امتداد الرقعة الجغرافية للحضارة الفينيقية (انظر الخريطة)

ج: تمتد من رأس شمرا في سوريا شمالاً إلى جبل الكرمل في فلسطين جنوباً على منطقة ساحلية ضيقة

س: ما أسباب عزوف الفينيقيين عن الزراعة؟

١. منطقتهم ساحلية ضيقة يصعب التنقل البري فيها

٢. مواردها غير كافية للزراعة

٣. أسباب تساعد على التجارة البحرية عوضاً عن الزراعة (يتم ذكرها في جواب السؤال

الذي يليه)

س: بين أسباب اتجاه الفينيقيين إلى التجارة البحرية

١. توافر الأخشاب الجيدة الصالحة لبناء السفن

٢. كثرة التعاريج التي تساعد على قيام الموانئ

٣. الموقع المتوسط ما بين الشرق والغرب

س: ما هي دول المدن في الحضارة الفينيقية؟

ج: هي مدن مستقلة منتشرة على ساحل البحر الأبيض المتوسط ومرتبطة ببعضها البعض ويسمون باسم واحد وهو الفينيقيون.

س: عرّف أوغاريت

ج: رأس شمرا حالياً وتقع شمال اللاذقية، وتعد المركز الحضاري الأهم في بلاد الشام

س: بماذا اشتهرت أوغاريت؟

ج: ١- التجارة البحرية ٢- الزراعة، مثل: الكروم والزيتون والقمح

س: ما سبب أهمية مدينة أوغاريت؟

١. بسبب أبجدية أوغاريت ووجود القصر الملكي العظيم فيها إضافة للمعابد والبيوت

٢. وتعدّ المركز الحضاري الأهم في بلاد الشام حيث اشتهرت بالتجارة البحرية والزراعة

س: علل: اشتهرت أوغاريت بالتجارة البحرية

١. تمثل نقطة التقاء ما بين العراق وفلسطين ومصر

٢. لعبت دوراً مهماً في التجارة مع آسيا الصغرى

س: عمّ كشفت الحفريات الأثرية في أوغاريت؟

ج: ١- أبجدية أوغاريت ٢- القصر الملكي العظيم ٣- المعابد والبيوت

س: من أبرز ملوك أوغاريت؟

ج: الملك هدد الثاني الذي عقد معاهدة مع الحثيين

س: ما المخاطر والاعتداءات التي تعرضت لها أوغاريت؟

١. تعرضت للاعتداء من قبل شعوب البحر اليونانية وبعض جزر البحر المتوسط

٢. تم إحراق المدينة كاملة ولم يبق منها إلا الرقم الطيني (الألواح الطينية)

س: سمّ أشهر المدن الفينيقية

١. صيدا (العاصمة)

٢. صور (معناها الصخرة وقد تولت الزعامة بعد صيدا)

٣. جبيل (أكثر المدن صلة بمصر، وقد وردت في أسطورة أوزيريس، وتشتهر بورق البردي)





س: ما الدليل على وجود علاقات بين الحضارة المصرية والحضارة الفينيقية؟
ج: ورق البردي المستخدم في مصر وفي مدينة جُبَيْل.

س: ضع إشارة √ أمام العبارة الصحيحة وإشارة × أمام العبارة الخاطئة فيما يلي:
أ- أطلق الفرس على الفينيقيين اسم (فوانيكس) (×)
ب- لم يكن للفينيقيين أي علاقة بالبحر (×)
ج- تشتهر مدينة صيدا بورق البردي (×)
د- يقع القصر العظيم في مدينة أوغاريت (√)



الدرس الرابع: حضارة قرطاج الفينيقية

س: عرف قرطاج الفينيقية؟ (قرطاج)

ج: مملكة تجارية تقع في تونس استقلت وأقامها الفينيقيون بعد أن ضعفت دولتهم في الشام

س: ما هي عوامل قيام دولة قرطاج الفينيقية على مساحة واسعة ولها نفوذ؟
ج: ١- بفضل قوتها العسكرية ٢- نمو تجارتها البحرية

س: ما هو امتداد دولة قرطاج؟

ج: تمتد من ليبيا حتى مضيق جبل طارق

س: ما الدول التي دخلت قرطاج معها في صراع؟ ولماذا؟

ج: ١- اليونان ٢- الرومان والسبب: لتحافظ قرطاج على مصالحها التجارية

س: عرف هانيبال

ج: قائد عسكري ولد بمدينة قرطاج اختاره الجنود قائداً عسكرياً لهم وتمكن من بسط نفوذ قرطاج على ساحل البحر المتوسط

س: ما اسم الحروب التي خاضها القرطاجيون مع الرومان؟

ج: الحروب البونية وهي: ١- الحرب البونية الأولى ٢- الحرب البونية الثانية

س: عرف الحرب البونية

ج: حرب قامت بين روما وقرطاج وهي قسمان: حرب بونية أولى وحرب بونية ثانية

س: اذكر أسباب الصراع ما بين روما و قرطاج

أو ما أسباب قيام الحرب البونية الثانية؟

١. رأت روما أن بسط نفوذ قرطاج على سواحل البحر المتوسط هو خرق للمعاهدة التي عقدت أثر الحرب البونية الأولى

٢. طالبت هانيبال بتسليم نفسه فرفض مما أدى الى اندلاع الحرب البونية الثانية

س: وضح أسباب هزيمة هانيبال بعد اندلاع الحرب البونية الثانية؟

ج: ١- نقص القوة البشرية ٢- قلة الإمدادات

س: ما المعركة التي هزم فيها هانيبال؟

ج: زاما سنة ٢٠٢ ق.م

س: كيف مات هانيبال؟

ج: تناول السم ولم يسلم نفسه للرومان.

س: وضح أثر معركة زاما على قرطاج

ج: هُزم فيها هنيبال قائد دولة قرطاج الفينيقية ضد الرومان، ولم يسلم نفسه أسيرًا للرومان فتناول السم ومات.

س: فسر: لعب الفينيقيون دورًا كبيرًا في نشر الحضارة

١. نظرًا لموقعهم الجغرافي

٢. ممارستهم النشاط التجاري على شواطئ البحر الأبيض المتوسط

٣. سفنهم تنقل البضائع ومعها الثقافة والفنون

٤. كانوا نقطة اتصال بين حضارات بلاد ما بين النهرين ومصر والجزيرة والمغرب العربي حتى جنوب أوروبا

س: ما سبب التطور التجاري عند قرطاج؟

ج: ١- موقعهم على سواحل البحر المتوسط ٢- صناعة السفن

س: اذكر المظاهر الحضارية للفينيقيين

ج: ١- الفن ٢- اللغة ٣- الدين ٤- نظام الحكم

س: عدّد الفنون الفينيقية

١. الصبغات الأرجوانية: المستخدمة في صناعة الملابس

٢. صناعة الخزف والفخار على شكل تماثيل

٣. صناعة الزجاج، مثل: الكؤوس والمرايا وأدوات الزينة والرسم والنحت والنقش

٤. صناعة النحاس والبرنز والحديد والقصدير والذهب والفضة، مثل: السكاكين

والأسلحة والأطباق والأختام

س: بين أهمية اكتشاف الأبجدية

ج: تم تحويل الكتابة من صور ورموز إلى حروف هجائية تكتب من اليمين إلى الشمال
تنبيه: يعد الفينيقيون أول من اخترع الأبجدية في أوغاريت

س: عرف أبجدية أوغاريت

ج: الحروف التي اخترعها الفينيقيون بتحويل الرموز والصور إلى حروف هجائية تكتب من اليمين إلى الشمال

س: ما ديانة الفينيقيين؟

ج: عبادة قوى الطبيعة والخصوبة، أسماء آلهتهم: بعل حمون إله الشمس، وعشتار إله الخصب

س: عرف عشتار عند الفينيقيين

ج: آلهة الخصب التي يعبدها الفينيقيون

س: وضح شكل نظام الحكم لدى الفينيقيين

ج: نظام يقوم على الديمقراطية لكل مدينة حكومة خاصة يرأسها حاكم أو ملك يحكم بالوراثة سلطته مقيدة ويساعده مجلسان هما: ١- مجلس الشعب ٢- مجلس الأشراف (الأغنياء) إضافة إلى الكهنة (رجال الدين).

س: ما المجالس التي تساعد الملك عند الفينيقيين؟

ج: ١- مجلس الشعب (هيئة من المرشحين) ٢- مجلس الأشراف (الأغنياء)

س: ما دور رجال الدين في الحكم عند الفينيقيين؟

ج: لهم دور كبير في إدارة نظام الحكم ومساعدة الملك

س: فسر: وجود النظام الديمقراطي عند الفينيقيين

ج: سلطة الملك مقيدة ويساعده مجلسان: الشعب والأشراف، إضافة لرجال الدين.

س: بماذا عمل الفينيقيون؟ (الحياة الاقتصادية عند الفينيقيين)

١. الزراعة في البداية، حيث حولوا سفوح الجبال إلى مناطق زراعية

٢. صيد السمك صناعة السفن

٣. التجارة: وبرعوا فيها حتى صاروا أكبر قوة تجارية

٤. البحث عن المعادن الثمينة كالذهب والفضة والنحاس والقصدير

٥. تنظيم المدن وبنائها على جزر صغيرة بجوار مياه قليلة العمق وقريبة من الشاطئ

س: لماذا بنى الفينيقيون مدنهم على جزر صغيرة قريبة من الشاطئ؟

ج: ١- حتى ترسو سفنهم بسهولة ٢- الأمن وسهولة الدفاع عن المدن



الفن

تبرع الفينيقيون في:

- صناعات الأرجوانية التي استُخدمت في صناعة الملابس.
- صناعة الخزف والفخار على شكل تماثيل.
- صناعة الزجاج مثل الكؤوس والمراتب وأدوات الزينة والرسم والنحت والتفصيل.
- صناعة النحاس والبرنز والحديد والفضة والذهب والفضة مثل: الشكاكين والأسلحة والأطباق والأختام.

الدين

يقوم على تمجيد قوى الطبيعة والخصوبة، ومن أهم الآلهة عندهم بعل حمون إله الشمس، وعشتار إلهة الخصب.



اللغة

يعد الفينيقيون أول من اخترع الأبجدية في أوغاريت «أنس شمس»؛ فحولت الكتابة من صور ورموز إلى حروف هجائية تُكتب من اليمين إلى الشمال.

نظام الحكم

كان نظام الحكم عند الفينيقيين يقوم على الديمقراطية؛ فكان لكل مدينة حكومة خاصة بها، يرأسها حاكم أو ملك يحكمها بالوراثة، سلطته مقيّدة؛ يساعده في إدارة الحكم مجلسان: مجلس الشعب (هيئة من المشرعين)، ومجلس الأشراف (الأغنياء) إضافة إلى الكهنة (رجال الدين) الذين كان لهم دور كبير في إدارة نظام الحكم ومساعدة الملك.

س: ضع إشارة v أمام العبارة الصحيحة وإشارة x أمام العبارة الخاطئة فيما يلي:

أ- العملة التي كان يستخدمها التجار

الفينيقيون هي الذهب (v)

ب- أشهر الآلهة التي عبدها الفينيقيون إله

القمر (x)

ج- استخدم الفينيقيون الكتابة المسمارية (x)

س: صوب العبارات الخاطئة:

أ- القائد القرطاجي العسكري هو كنعان.

(هانيبال)

ب- أول مدينة اخترعت الأبجدية هي صيدا.

(أوغاريت)

ج- كانت أرض كنعان تسمى الأرض التي تفيض

زيتًا. (لبنًا وعسلًا)

د- قامت حضارة الأدوميين شمال الأردن. (جنوب)

جدولة لحضارات الوحدة الثانية وأهم معلوماتها

الحضارة	الموقع	عمل السكان	أهم المدن	الديانة	نظام الحكم	مظاهر الحضارة
الأدومية	جنوب الأردن	- الرعي - الزراعة - حماية القوافل - التجارية البرية - التجارة البحرية - استخراج النحاس	بصيرا	الوثنية (تعدد الآلهة) أسماء: قوس وهدد	شكل قبائل يحكمهم شيخ القبيلة ويختارون الأقوى بين الشيوخ	- الحياة السياسية - الحياة الاقتصادية - الحياة الدينية
الكنعانية	ساحل فلسطين	- الزراعة - الصناعة - التجارة - البناء	نابلس القدس	قوى الطبيعة أسماء: عشتار وأيل وبعل	ملكي وراثي قائم على الشورى ويساعده مجلس الشيوخ	- اللغة والحياة الفكرية - الديانة - نظام الحكم
الفينيقية	ساحل لبنان وسوريا	- الزراعة - صيد السمك - وصناعة السفن - التجارة - المعادن الثمينة - تنظيم المدن	صيدا صور جبيل قرطاج	تمجيد قوى الطبيعة والخصوبة أسماء: بعل حمون، وعشتار	نظام ديمقراطي لكل مدينة حكومة خاصة والحاكم سلطته مقيدة يساعده مجلس الشعب ومجلس أشراف	- الفن - اللغة - الدين - نظام الحكم
قرطاج	من ليبيا حتى مضيق جبل طارق	- التجارة - المعادن الثمينة - تنظيم المدن	قرطاج	أسماء: بعل حمون، وعشتار	سلطته مقيدة يساعده مجلس الشعب ومجلس أشراف	

تنبيه: مظاهر حضارة قرطاج هي نفسها مظاهر الحضارة الفينيقية فقرطاج فرع من الفينيقيين، فقط يختلف الموقع أو الامتداد الجغرافي، وأسماء المدن

تعريفات ومصطلحات الوحدة الثانية

- الأدميون: قبائل سامية شيدوا عدة مدن واتخذوا مدينة "بصيرا" قرب الطفيلة عاصمة لهم
- الكنعانيون: شعب سامي سكنوا فلسطين ولبنان والأجزاء الغربية من سوريا في الألف الثالث قبل الميلاد وقد هاجروا من شبه الجزيرة العربية
- البيوسيون: سكان القدس القدماء
- أيل، عشتار، بعل: اسم آلهة عند الكنعانيين
- الفينيقيون: جزء من الكنعانيين الذين استقروا في بلاد الشام على البحر الأبيض المتوسط وكان مركزهم سوريا ولبنان وفلسطين
- أوغاريت: رأس شمرا حاليًا وتقع شمال اللاذقية، وتعد المركز الحضاري الأهم في بلاد الشام
- قرطاجة الفينيقية (قرطاج): مملكة تجارية تقع في تونس استقلت وأقامها الفينيقيون بعد أن ضعفت دولتهم في الشام
- هانيبال: قائد عسكري ولد بمدينة قرطاج اختاره الجنود قائدًا عسكريًا لهم وتمكن من بسط نفوذ قرطاج على ساحل البحر المتوسط
- الحرب البونوية: حرب قامت بين روما وقرطاج وهي قسمان: حرب بونية أولى وحرب بونية ثانية
- أبجدية أوغاريت: الحروف التي اخترعها الفينيقيون بتحويل الرموز والصور إلى حروف هجائية تكتب من اليمين إلى الشمال
- عشتار (عند الفينيقيين): آلهة الخصب عند الفينيقيين

الوحدة الثالثة: حضارات شبه الجزيرة العربية القديمة

الدرس الأول: شبه الجزيرة العربية

س: أين تقع شبه الجزيرة العربية؟

ج: تقع على الطرق التجارية في الجنوب الغربي من آسيا، ووسط قارات العالم القديم على سواحل البحر الأحمر والخليج العربي وبحر العرب

س: ما المسطحات المائية التي تحيط بشبه الجزيرة العربية؟

ج: ١- البحر الأحمر ٢- الخليج العربي ٣- بحر العرب



س: اذكر أهم قارات العالم القديم
ج: ١- آسيا ٢- أوروبا ٣- أفريقيا

س: ما أهم الأقاليم التي تشمل شبه الجزيرة العربية؟
ج: ١- الحجاز ٢- اليمن

س: ما أصول القبائل في شبه الجزيرة العربية؟
ج: العرب

س: عرّف العرب

ج: شعوب قديمة نشأت في بلاد عرفت باسمهم (بلاد العرب) معظمهم من البدو ينتقلون مع الجمال والأغنام

س: هو سبب تسمية العرب بهذا الاسم؟

ج: ١- فصاحة لسانهم ٢- بيان لغتهم

س: يقسم العرب إلى فرعين رئيسيين ما هما؟

ج: ١- عرب الشمال (العدنانيون) ٢- عرب الجنوب (القحطانيون)

س: ما سبب تسمية عرب الشمال بالعدنانيين؟

ج: نسبة إلى جدهم عدنان

س: ما سبب تسمية عرب الجنوب بالقحطانيين؟

ج: نسبة إلى جدهم قحطان

س: عدّد أهم قبائل عرب الشمال (العدنانيون)

ج: ١- قريش ٢- بكر ٣- ربيعة ٤- تميم

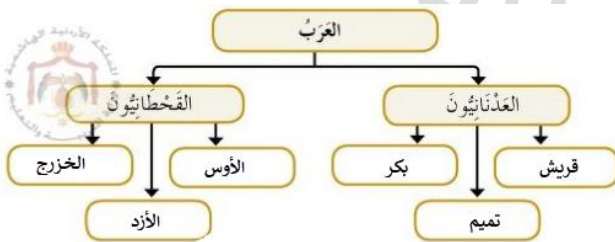
س: عدّد أهم قبائل عرب الجنوب (القحطانيون)

ج: ١- الأزد ٢- الأوس ٣- الخزرج ٤- كندة ٥- الغساسنة

س: ما الدول الكبرى المحيطة بشبه الجزيرة العربية قبيل

الإسلام؟

ج: ١- الفرس ٢- الروم



جدولة مقارنة بين دولة الفرس ودولة الروم قبيل الإسلام

وجه المقارنة	دولة الفرس	دولة الروم (بيزنطة)
لقب الملك	كسرى الفرس	القيصر
الديانة	المجوسية (عبادة النار)	المسيحية
مناطق النفوذ والسيطرة	العراق	آسيا الصغرى، بلاد الشام، مصر، شمال إفريقيا

س: تنقسم دولة الروم (بيزنطة) إلى قسمين، اذكرهما:

ج: ١- شرقية عاصمتها القسطنطينية ٢- غربية عاصمتها روما

س: عرّف بيزنطة

ج: دولة الروم التي كان يحكمها القيصر وديانتها المسيحية، وتنقسم إلى شرقية وغربية.

س: عرّف المجوسية

ج: ديانة دولة الفرس التي هي عبادة النار

س: ما أسباب صراع دولة الفرس مع دولة الروم؟

ج: للسيطرة على شبه الجزيرة العربية

س: أكمل الفراغ فيما يلي:

أ- تقع شبه الجزيرة العربية في **الجنوب الغربي** من **قارة آسيا**

ب- الدول المحيطة بشبه الجزيرة العربية هي **دولة الفرس** و **دولة الروم**

ج- يلقب ملك الفرس بـ **كسرى الفرس** ويلقب ملك الروم بـ **القيصر**

الدرس الثاني: حضارات اليمن القديمة

س: أين تقع بلاد اليمن؟

ج: جنوب غرب شبه الجزيرة العربية

س: اذكر أسباب ظهور حضارة في ممالك اليمن القديمة

أو تضافرت عدة عوامل ساعدت على قيام حضارة متطورة في اليمن.. أهم تلك العوامل:

١. الموقع الجغرافي المتميز الذي يُشرف على مضيق باب المندب وبحر العرب وخليج

عدن، مما جعلها البوابة الجنوبية للحضارات العربية القديمة

٢. قيام نشاط تجاري بري وبحري امتد من اليمن جنوبًا إلى فلسطين على البحر المتوسط

شمالًا

٣. خصوبة التربة والأمطار الموسمية التي ساعدت على ازدهار الزراعة

س: يقسم النشاط التجاري في اليمن إلى قسمين ما هما؟

ج: ١- بري ٢- بحري

س: ما سبب ازدهار الزراعة في اليمن القديمة؟

ج: ١- خصوبة التربة ٢- الأمطار الموسمية

س: فسر: تُعدّ اليمن القديمة البوابة الجنوبية للحضارات العربية القديمة

ج: لأنها تشرف على مضيق باب المندب وبحر العرب وخليج عدن

س: اذكر الأسماء التي تسمّت بها بلاد اليمن قديماً، مع ذكر المعنى أو من سمّاها

١. اليَمَن (من اليَمْن والبركة) (**س:** ما سبب تسمية اليمن بهذا الاسم) **ج:** من اليمن والبركة

٢. بلاد العرب السعيدة (تسمية اليونان والرومان)

٣. اليمن الأخضر (تسمية العرب)

٤. بلاد العرب العظيمة (تسمية العرب)

س: لماذا سُمّي اليمن باليمن الأخضر أو بلاد العرب العظيمة؟

ج: ١- لازدهار النواحي التجارية ٢- وتنوع المنتجات الزراعية

س: عدّد حضارات اليمن القديمة (ممالك اليمن القديمة) انظر الخريطة

١. مَعِين (عاصمتها: قِرْنَاو)

٢. قِتْبَان (عاصمتها: تَمْنَع)

٣. سَبَأ (عاصمتها: صِرْوَاخ)

٤. جَمَيْر (عاصمتها: ظَفَار)



س: اذكر أسماء البحار التي تحيط بمنطقة اليمن

ج: ١- البحر الأحمر (القلزم) ٢- بحر العرب

س: عرّف بلاد العرب السعيدة

ج: الاسم الذي أطلقه اليونان والرومان قديماً على اليمن

س: متى قامت ممالك اليمن القديمة؟

ج: الألف الثاني قبل الميلاد (ق.م)

س: عرّف تمنع، قرناو، ظفار، صرواح
ج: عواصم ممالك اليمن القديمة، تمنع عاصمة مملكة قتبان / قرناو عاصمة مملكة معين /
 ظفار عاصمة مملكة حمير / صرواح عاصمة مملكة سبأ

جدولة أهم معلومات مملكة معين

الموقع	منطقة الجوف بين نجران وحضرموت
العاصمة	قرناو
عوامل الازدهار	١- السيطرة على الطريق التجاري البري ٢- إقامة محطات تجارية
منطقة النفوذ التجاري	شمال شبه الجزيرة العربية، الشام، العراق، مصر، بعض الجزر اليونانية
عوامل الانهيار	ضعف الحكام
اللغة المستخدمة والخط	اللغة العربية اليمنية القديمة، والخط المسند في الكتابة
شكل نظام الحكم	ملكي وراثي ويساعد الملك في الحكم مجلس استشاري
عمل السكان	١- الزراعة ٢- التجارة ٣- الرعي

س: ما سبب استيلاء مملكة سبأ على مملكة معين؟
ج: لضعف الحكام

الدرس الثالث: مملكة سبأ ومملكة حمير

س: أين قامت مملكة سبأ؟ (موقع مملكة سبأ) وإلى أين امتد نفوذها؟
ج: جنوب غرب مملكة معين، وامتد نفوذها إلى شمال الحجاز

س: ما عاصمة مملكة سبأ؟
ج: صرواح ثم انتقلت العاصمة إلى مأرب

س: مرت مملكة سبأ في دورين هامين، ما هما؟ أو ما المراحل التي مرت بها مملكة سبأ؟
 ١. المكارب: حيث يلقب الحاكم بلقب المكارب ومعناه: زعيم الحلف القبلي
 ٢. الملوك: حيث يلقب الحاكم بلقب الملك، وله مجلس يساعده في الحكم ويقدم المشورة (نظام حكم الشورى)

س: عرّف المكارب
ج: لقب الحاكم لمملكة سبأ ومعناه زعيم الحلف القبلي

س: بين مهام مجلس الحكم لمملكة سبأ (في دور الملوك)
ج: ١- يساعد الملك في الحكم ٢- ويقدم له المشورة (نظام حكم الشورى)

تنبيه: أشار القرآن الكريم إلى ازدهار مملكة سبأ من ناحية سياسية واقتصادية

س: ما اسم الملكة التي حكمت مملكة سبأ؟

ج: الملكة بلقيس

س: عدّد أهم الأنشطة الاقتصادية التي مارسها السبئيون

ج: ١- الزراعة ٢- التجارة

س: ما سبب عمل السبئيون بالزراعة؟

أو فسر: تعتبر مملكة سبأ من أغنى مناطق شبه الجزيرة زراعياً (ازدهار الزراعة في سبأ)

ج: ١- خصوبة التربة ٢- توافر المياه

س: عمل السبئيون على تطوير الزراعة من خلال:

ج: ١- هندسة الري ٢- وبناء السدود، مثل: سد مأرب

س: ما سبب ازدهار التجارة في مملكة سبأ؟

ج: ١- موقع سبأ على الطرق التجارية ٢- توافر المنتجات

س: ما أهم منتجات مملكة سبأ التجارية؟

ج: ١- البخور ٢- العطور ٣- اللبان

س: عرّف اللبان

ج: مادة صمغية تستخرج من شجر اللبان الذي ينبت في جنوب شبه الجزيرة العربية ويستخدم في أنواع الطيب بسبب رائحته الطيبة.

س: فسر: يستخدم اللبان في أنواع الطيب

ج: بسبب رائحته الطيبة ولاعتقاد أنه يُرضي الآلهة.

س: بماذا برع السبئيون؟

ج: الهندسة المعمارية التي تمثلت في بناء المعابد ذات الحجارة المصقولة

س: ما سبب بناء سد مأرب؟

ج: ١- لحصر المياه ٢- ونقلها بالقنوات لري الأراضي الزراعية عن يمين السد وشماله

س: ما سبب عمل الثقوب والقنوات في سد مأرب؟

ج: للتحكم بالمياه

س: لماذا تم بناء السد من صخور الجبال؟

ج: ليثبت أمام الزلازل والسيول العنيفة

س: ما أسباب انهيار سد مأرب؟

١. تعرض للتصدع والانهيار بسبب الضعف السياسي والاقتصادي
٢. عدم الاهتمام به أو ترميمه

س: ما سبب هجرة القبائل اليمينية القديمة إلى شمال شبه الجزيرة العربية والشام والعراق؟

ج: بسبب انهيار سد مأرب

س: ما اللغة التي تكلمها أهل سبأ؟

ج: اللغة السبئية وهي فرع من اللغة العربية القديمة مع استخدام خط المسند في الكتابة

جدولة أهم معلومات مملكة سبأ

الموقع	جنوب غرب مملكة معين
العاصمة	صرواح ثم العاصمة الثانية: مأرب
مراحل مملكة سبأ (الأدوار)	١- المكارب: زعيم الحلف القبلي ٢- الملوك: ملك مع مجلس نظام حكم الشورى
منطقة النفوذ	معظم مناطق اليمن حتى شمال الحجاز
المنتجات التجارية	١- البخور ٢- العطور ٣- اللبان
اللغة المستخدمة والخط	اللغة السبئية، والخط المسند في الكتابة
شكل نظام الحكم	ملكي وراثي ويساعد الملك في الحكم مجلس استشاري
عمل السكان (الأنشطة الاقتصادية)	١- الزراعة ٢- التجارة

س: عرّف سد مأرب

ج: سد شيده السبئيون في مضيق جبلي لحصر المياه ونقلها بالقنوات لري الأراضي الزراعية عن يمين السد وشماله وزودوه بالثقوب والقنوات للتحكم بالمياه

س: عرّف اللغة السبئية

ج: فرع أو لهجة من اللغة العربية القديمة تحدث بها أهل مملكة سبأ

س: عرّف الخط المسند

ج: خط الكتابة القديمة لجميع دول عرب جنوب شبه الجزيرة العربية

س: أين قامت أو نشأت مملكة حمير (التبابعة) وما هي عاصمتها؟

ج: قامت في اليمن وعاصمتها الأولى ظفار

تنبيه: حدث صراع بين سبأ وحمير وانتهى بسيطرة حمير على المناطق التابعة لسبأ

س: بيّن أسباب ازدهار النظام الاقتصادي في مملكة حمير

١. الزراعة: حيث تطورت بسبب توافر مياه الآبار والسدود والأحواض

٢. التجارة: بسبب موقعهم الساحلي

س: ما أهم منتجات مملكة حمير؟

ج: ١- البخور ٢- اللبان ٣- الصمغ

س: اذكر المظاهر الحضارية لمملكة حمير

١. ازدهار النشاط التجاري

٢. ازدهار الزراعة

٣. بناء القصور ومنها: قصر غمدان

٤. سك النقود الذهبية والفضية

س: عرّف التبابعة

ج: ملوك مملكة حمير بعد توحيد حمير لمناطق اليمن في دولة واحدة

س: ما أسباب انهيار مملكة حمير؟

أو مرّت حمير بعدّة تحديات أبرزها:

١. الحملة الرومانية على الجزيرة العربية بقيادة إيلوس جالوس، ومحاولة الاستيلاء على

الطريق التجاري البري

٢. دخول زعماء القبائل في صراعات ضد بعضهم

٣. الصراع بين الديانات

٤. غزو الأحباش

س: من قاد الحملة الرومانية على الجزيرة العربية؟ وهل نجحت؟

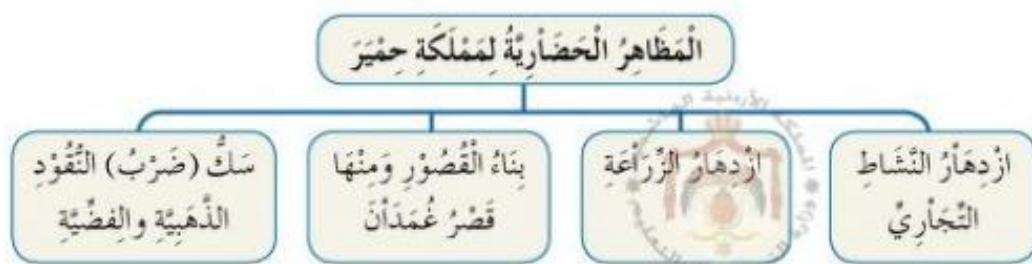
ج: إيلوس جالوس (والي مصر الروماني) وقد فشلت الحملة بسبب طبيعة تضاريس اليمن

س: ما الديانات الموجودة في مملكة حمير؟

ج: ١- الديانة الوثنية ٢- الديانة اليهودية ٣- الديانة المسيحية

س: عرّف الديانة الوثنية

ج: عبادة الأوثان والنجوم والكواكب والشمس



جدولة أهم معلومات مملكة حمير

الموقع	اليمن
العاصمة	ظفار
المظاهر الحضارية	١- ازدهار النشاط التجاري ٢- ازدهاء الزراعة ٣- بناء القصور ٤- سك النقود الذهبية والفضية
أسباب الانهيار	١- الحملة الرومانية على الجزيرة العربية ٢- دخول زعماء القبائل في صراعات ٣- الصراع بين الديانات ٤- غزو الأحباش
منطقة النفوذ	توحيد مناطق اليمن ولقب ملوكها بالتبابعة
المنتجات التجارية	١- البخور ٢- الصمغ ٣- اللبان
عمل السكان (الأنشطة الاقتصادية)	٢- الزراعة ٢- التجارة

تنبيهات عامة:

- تأثرت حمير بالديانة اليهودية وانتشرت المسيحية بالتدريج
- حرق الملك اليميني (ذو النواس) اليهودي أهل نجران في أخدود؛ لرفضهم ترك الديانة النصرانية
- غضبت الروم (بيزنطة) من الملك ذي النواس فأمرت الأحباش (الحلفاء) بغزو اليمن، فانتهى حكم ذي النواس.
- حكم اليمن بعدها أبرهة الأشرم الحبشي الذي حاول هدم الكعبة (حادثة الفيل)
- استنجد سيف بن ذي يزن بالفرس بسبب استيائهم من احتلال الأحباش لهم
- حل الفرس محل الأحباش في اليمن إلى أن جاء الإسلام

س: عرّف أصحاب الأخدود

ج: أهل نجران الذين تم حرقهم في أخدود حفره لهم الملك اليهودي ذو نواس لتركوا الديانة النصرانية.

س: اذكر عوامل ضعف الممالك اليمينية

١. تراجع التجارة اليمينية بسبب الرومان: حيث تعرّف الرومان على طرق التجارة اليمينية وأسرار الملاحة في البحر الأحمر والمحيط الهندي
٢. طمع القبائل البدوية في السيطرة على موارد اليمن

س: صوّب العبارات الآتية:

- أ- قامت مملكة سبأ في منطقة ريّدان (جنوب غرب معين)
- ب- شيد السبئيون سد مأرب من الحجارة؛ ليصمد أمام سيول الأمطار الموسمية (صخور الجبال؛ ليثبت أمام الزلازل والسيول العنيفة)

- ج- انتهى الصراع الذي حدث بين مملكة سبأ ومملكة حمير بسيطرة مملكة سبأ على الأراضي التابعة لمملكة حمير. (سيطرة مملكة حمير على الأراضي التابعة لسبأ)
- د- استنجد سيف بن ذي يزن بالرومان لطردهم من الأحباش. (الفرس)

س: قارن بين ممالك: سبأ وحمير ومعين من حيث أوجه الاختلاف والشبه

أوجه الشبه	أوجه الاختلاف
مملكة معين	- زادت عنهم معين في العمل في الرعي
مملكة سبأ	- زادت عنهم حمير في الديانة اليهودية
مملكة حمير	- والنصرانية
	- العمل في الزراعة والتجارة
	- الديانة الوثنية
	- الخط المسند في الكتابة

جدولة لأهم معلومات الممالك اليمنية القديمة

المملكة	العاصمة	الموقع	عمل السكان	مظاهر الحضارة
معين	قرناو	منطقة الجوف بين نجران وحضرموت	الزراعة التجارة الرعي	ازدهار التجارة بإقامة محطات تجارية ليمتد النفوذ التجاري إلى شمال شبه الجزيرة العربية والشام والعراق ومصر وبعض جزر اليونان
سبأ	صرواح	منطقة جنوب غرب معين	الزراعة التجارة	ازدهار الزراعة والتجارة، والبراعة في الهندسة المعمارية، وبناء سد مأرب
حمير	ظفار	منطقة اليمن	الزراعة التجارة	ازدهار الزراعة والتجارة، وبناء القصور وسك النقود الذهبية والفضية

تعريفات ومصطلحات الوحدة الثالثة

- العرب: شعوب قديمة نشأت في بلاد عُرفت باسمهم (بلاد العرب) معظمهم من البدو ينتقلون مع الجمال والأغنام
- بيزنطة: دولة الروم التي كان يحكمها القيصر وديانتها المسيحية، وتنقسم إلى شرقية وغربية.
- المجوسية: ديانة دولة الفرس التي هي عبادة النار
- بلاد العرب السعيدة: الاسم الذي أطلقه اليونان والرومان قديمًا على اليمن

- تمنع: عاصمة مملكة قتيان
- قرناو: عاصمة مملكة معين
- ظفار: عاصمة مملكة حمير
- صرواح: عاصمة مملكة سبأ
- المكرب: لقب الحاكم لمملكة سبأ ومعناه زعيم الحلف القبلي
- اللبان: مادة صمغية تستخرج من شجر اللبان الذي ينبت في جنوب شبه الجزيرة العربية ويُستخدم في أنواع الطيب بسبب رائحته الطيبة.
- سد مأرب: سد شيده السبئيون في مضيق جبلي لحصر المياه ونقلها بالقنوات لري الأراضي الزراعية عن يمين السد وشماله وزودوه بالثقوب والقنوات للتحكم بالمياه
- اللغة السبئية: فرع أو لهجة من اللغة العربية القديمة تحدث بها أهل مملكة سبأ
- الخط المسند: خط الكتابة القديمة لجميع دول عرب جنوب شبه الجزيرة العربية
- التبابعة: ملوك مملكة حمير بعد توحيد حمير لمناطق اليمن في دولة واحدة
- الديانة الوثنية: عبادة الأوثان والنجوم والكواكب والشمس
- أصحاب الأخدود: أهل نجران الذين تم حرقهم في أخدود حفره لهم الملك اليهودي ذو نواس ليتركوا الديانة النصرانية

الوحدة الرابعة: حضارة مدن الحجاز قبيل الإسلام

الدرس الأول: حضارة مدن الحجاز

- س:** عرّف مدن الحجاز
- ج:** مدن في الحجاز تشبه الدول وتمثل كل مدينة وحدة سياسية مستقلة لها نظامها السياسي والاجتماعي والاقتصادي
- س:** اذكر النظم الموجودة في مدن الحجاز
- ج:** ١- نظام سياسي ٢- نظام اجتماعي ٣- نظام اقتصادي
- س:** سمّ أهم مدن الحجاز التي ظهرت بها المظاهر الحضارية قبل الإسلام
- ج:** ١- مكة المكرمة ٢- يثرب (المدينة المنورة) ٣- الطائف



س: ما طبيعة الحياة التي عاشها سكان الحجاز؟

ج: ١- حياة المدينة ٢- حياة البداوة



س: أشر إلى مدن الحجاز على الخريطة، أين تقع تلك المدن في شبه الجزيرة العربية؟

ج: غرب شبه الجزيرة العربية

س: عرّف شبه الجزيرة العربية

ج: منطقة في الجنوب الغربي من قارة آسيا وسط قارات العالم القديم، تقع على سواحل البحر الأحمر والخليج العربي وبحر العرب.

س: استندت أهمية مكة قبل الإسلام على عاملين، اذكرهما

١. **عامل الدين:** متمثل بالكعبة المشرفة التي بناها إبراهيم عليه السلام، وهي محج العرب

في جميع أنحاء شبه الجزيرة العربية

٢. **عامل الموقع:** متمثل بالموقع على الطرق التجارية التي تربط اليمن ببلاد الشام

س: كيف استفاد المكيون من عامل الموقع؟

ج: بالقيام بدور الوسيط التجاري: توفير الأمن للقوافل التجارية من خلال المعاهدات التجارية (الإيلاف) مع اليمن والشام والعراق والحبشة

س: مع أي دول قامت مكة بالاتفاقيات التجارية؟ أو ما هي الإيلافات التي قامت بها مكة؟

ج: ١- اليمن ٢- الشام ٣- العراق ٤- الحبشة

س: عرّف الإيلاف

ج: اتفاقيات تجارية عقدتها قريش مع القبائل العربية المقيمة على طرق تجارتها لتأمين سلامة القوافل التجارية

س: ما سبب عقد اتفاقيات قريش (الإيلاف) مع القبائل العربية؟

ج: لتوفير الأمن وحماية القوافل التجارية

س: من قائل "بالإيلاف أصبح المسافر آمناً والمقيم رابحاً"؟

ج: الجاحظ

س: اذكر أهم مظاهر الحضارة في مكة

ج: ١- الحياة الدينية ٢- الحياة السياسية

٣- الحياة الاقتصادية ٤- الحياة الاجتماعية والثقافية

س: بيّن الأهمية الدينية لمكة

- أو لماذا اكتسبت مكة مكانة دينية عند العرب قبيل الإسلام
١. وجود الكعبة التي بناها سيدنا إبراهيم وولده إسماعيل عليهما السلام، وتقديس القبائل لها وما حولها من الأصنام : كاللآت والعزى
 ٢. وجود الديانة الحنيفية وهم بقية أتباع إبراهيم عليه السلام
 ٣. موسم الحج في مكة: حيث يقصدها العرب من جميع أنحاء شبه الجزيرة العربية خلال موسم الحج

تنبيه: يُفَرَّق الطالب بين أهمية مكة والجواب فيها العامل الديني وعامل الموقع، وبين الأهمية الدينية لمكة.

س: عرّف الديانة الحنيفية

ج: بقية أتباع سيدنا إبراهيم عليه السلام، وهي ديانة التوحيد التي دعا لها الأنبياء جميعًا

س: من الذي وحد قبيلة قريش وتولى زعامتها؟

ج: قُصَيِّ بن كلاب

س: اذكر أهم الأعمال التي قام بها قصي بن كلاب

ج: ١- تأسيس دار الندوة ٢- تأسيس مجلس الملاء

س: عرّف دار الندوة

ج: مكان لاجتماع الزعامات القرشية أسسه قصي بن كلاب

س: عرّف مجلس الملاء

ج: مجلس يتكون من زعماء قريش أسسه قصي بن كلاب للتشاور في شؤون مكة عامة وقبيلة قريش خاصة

س: على ماذا اعتمد نشاط مكة الاقتصادي؟

١. التجارة من خلال رحلتين تجاريتين: رحلة الشتاء إلى اليمن، ورحلة الصيف إلى بلاد

البحرين (س: سمّ الرحلتين التجاريتين اللتين قام بهما أهل مكة)

٢. إقامة علاقات تجارية مع الروم وبلاد الشام واليمن والحبشة والعراق

٣. عقد معاهدات تجارية باسم (الإيلاف) (س: كيف أمّن أهل مكة طرقهم التجارية؟)

س: ما شكل نظام الحكم في مكة؟

ج: نظام قبلي

س: ما العادات التي سادت في مكة قديمًا؟ واذكر أمثلة عليها

١. عادات حسنة، مثل: الكرم، الشجاعة، نصرة المظلوم

٢. عادات سيئة، مثل: الثأر، وأد البنات

س: بماذا اشتهر أهل مكة؟

ج: ١- الشعر ٢- والخطابة وكانوا يمارسونها في أسواق خاصة، مثل سوق عكاظ

س: عرّف حلف الفضول

ج: حلف أسسه أهل مكة لنصرة المظلوم ورد الحقوق لأصحابها ومعناه (الحقوق)

س: ما سبب تأسيس حلف الفضول؟

ج: تأسس على إثر استعانة رجل من أهل اليمن بأهل مكة لنصرته وإعادة حقه بعد أن أخذت منه بضاعته ومنع حقه

س: ما موقف أهل مكة من الرجل اليمني الذي استعان بهم؟

١. اجتمعت قبائل مكة في دار عبد الله بن جدعان
٢. تعاهدوا على رد الفضول (الحقوق) إلى أصحابها وألا يظلم أحد في مكة
٣. وشهد الرسول صلى الله عليه وسلم على هذا الحلف وامتدحه

س: ما سبب تسمية يثرب بالمدينة المنورة؟

ج: بسبب هجرة الرسول صلى الله عليه وسلم إليها

س: ما الاسم الذي أطلق على يثرب بعد هجرة الرسول صلى الله عليه وسلم إليها؟

ج: المدينة المنورة

س: بين موقع يثرب بالنسبة إلى مكة؟

ج: تقع على بعد ٤٠٠ كم شمال مكة

س: بم تتميز أراضي المدينة المنورة؟

ج: ١- أرض منبسطة ٢- كثرة المياه ٣- كثرة الأشجار وأهمها النخيل

س: اذكر أسماء القبائل التي سكنت يثرب

ج: العرب مثل قبائل: ١- الأوس ٢- الخزرج و اليهود مثل قبائل:

٣- بني قريظة ٤- بني النضير ٥- بني قينقاع

س: بماذا عمل أهل يثرب؟

١. الزراعة: النخيل والخضراوات
٢. التجارة الداخلية
٣. الصناعات الحرفية



س: ما سبب ازدهار الزراعة في يثرب؟

ج: ١- خصوبة التربة ٢- وفرة المياه

س: لماذا عمل أهل يثرب بالتجارة الداخلية؟

ج: ١- تنوع السلع ٢- بيع السلع المحلية

س: بماذا اشتهر أهل يثرب؟

ج: الصناعات الحرفية

س: ما الديانة التي كانت موجودة في يثرب قبل الإسلام؟

ج: ١- عبادة الأصنام ٢- الديانة اليهودية عند بني قريظة وبني النضير وبني قينقاع

تنبيه: دارت صراعات وحروب بين الأوس والخزرج لم تنته إلا بعد هجرة الرسول صلى الله عليه وسلم واعتناقهم الإسلام.

س: فسر: سبب تسمية الطائف بهذا الاسم؟

ج: لأن أهلها بنوا سورا حول المدينة لحمايتهم من الأعداء

س: أين تقع الطائف بالنسبة لمكة؟

ج: إلى الجنوب الشرقي من مكة

س: لماذا عمل أهل الطائف بالزراعة؟

ج: بسبب المناخ المعتدل في الطائف

س: ما أهم القبائل التي سكنت الطائف؟

ج: ١- ثقيف ٢- هوازن

س: بماذا عمل سكان الطائف؟

ج: ١- التجارة ٢- الزراعة

س: ما هي الديانة عند أهل الطائف؟

ج: عبادة الأصنام



جدولة مقارنة بين مدن الحجاز: مكة، المدينة، الطائف

الديانة (مظاهر الحياة الدينية)	عمل السكان (مظاهر الحياة الاقتصادية)	القبائل التي سكنتها	المدينة
الديانة الحنيفية عبادة الأصنام	التجارة الإيلاف	قريش	مكة
الديانة اليهودية عبادة الأصنام	التجارة الزراعة	الأوس، الخزرج، بنو النضير، بنو قريظة، بنو قينقاع	يثرب
عبادة الأصنام	التجارة الزراعة	ثقيف، هوازن	الطائف

الدرس الثاني: الدعوة الإسلامية

س: عرّف الجاهلية

ج: وصف لحالة العرب قبل الإسلام وربطها بالجهل من الناحية الدينية

س: اذكر الصفات الحميدة والسيئة للعرب في الجاهلية؟

- عادات سيئة: عبادة الأصنام، وأد البنات، شرب الخمر

- صفات حميدة: الكرم، الشجاعة، الإيثار

تنبيه: يُفرّق الطالب بين العادات للعرب بشكل عام، وعادات أهل مكة في الدرس السابق

س: متى بدأت مرحلة الدعوة بمكة؟

ج: بدأت بنزول الوحي حيث دعا النبي صلى الله عليه وسلم أهل مكة إلى عبادة الله وحده وترك عبادة الأصنام

س: أين أقام سيدنا محمد صلى الله عليه وسلم دولته؟

ج: في المدينة المنورة بعد أن هاجر إليها.

س: كيف كانت حياة العرب قبل الإسلام (في الجاهلية)؟

١. تتصف بالطابع القبلي

٢. تنشأ الحروب لمختلف الأسباب بين القبائل، سواء بسبب الاقتصاد أو دفع الظلم

٣. المرأة محرومة من الميراث وأحياناً تُرغم على الزواج

س: أين ومتى ولد النبي صلى الله عليه وسلم؟

ج: ولد يتيماً في مكة، ١٢ ربيع الأول عام الفيل

س: ما اسم مرضعة النبي صلى الله عليه وسلم؟

ج: السيدة حليلة السعدية

س: كيف نشأ النبي صلى الله عليه وسلم؟

ج: نشأ يتيماً، توفي والده قبل ولادته، وتوفيت أمه آمنة بنت وهب وهو في السادسة من عمره

س: من كفل النبي صلى الله عليه وسلم وربّاه؟

ج: كفله جده عبد المطلب سنتين وبعد وفاته كفله عمه أبو طالب

س: بماذا عمل سيدنا محمد صلى الله عليه وسلم قبل الإسلام؟

ج: ١- رعي الأغنام ٢- التجارة

س: وضح مكانة النبي صلى الله عليه وسلم عند قريش قبل البعثة

ج: شارك صلى الله عليه وسلم أهل قريش في بناء الكعبة نتيجة تصدع جدرانها، حيث اختلفت القبائل حول من له الشرف في وضع الحجر الأسود في مكانه، فاتفقوا أن يقضي

بينهم أول من يدخل، فكان النبي صلى الله عليه وسلم، فقالوا: هذا الصادق الأمين رضينا، فأخذ عباءة وأمر كل قبيلة أن تأخذ بناحية منها ورفعوه جميعاً -أي الحجر- حتى وضعه النبي صلى الله عليه وسلم بيده في مكانه

س: ما الصفات التي عرف بها النبي صلى الله عليه وسلم قبل الإسلام؟

ج: ١- الصدق ٢- الأمانة

س: عمل الرسول صلى الله عليه وسلم بالتجارة، وضح ذلك

١. عمل بالتجارة قبل البعثة مع عمه أبي طالب وسافر لبلاد الشام

٢. تاجر بالأسواق مثل سوق المجنة وسوق عكاظ

٣. تاجر من أجل السيدة خديجة رضي الله عنها وسافر للشام

س: لماذا طلبت منه السيدة خديجة رضي الله عنها الخروج في تجارتها؟

ج: بسبب ما عُرف عنه من: ١- الصدق ٢- الأمانة ٣- كرم الأخلاق

س: متى وأين نزل الوحي على نبينا محمد صلى الله عليه وسلم؟

ج: نزل عليه وهو في سن الأربعين وهو يتعبد في غار حراء، جاءه جبريل فقال له: اقرأ، ورددتها ثلاثاً، وعاد إلى خديجة وهو يرتجف، فحاولت تهدئته.

س: لماذا كان سيدنا محمد صلى الله عليه وسلم يعتزل قومه؟

ج: للتفكير والتأمل في خلق الكون

س: كم استمر نزول الوحي؟

ج: ٢٣ عاماً، ١٣ في مكة و ١٠ في المدينة

المنورة

س: عرّف البعثة

ج: بداية نزول الوحي على النبي محمد صلى الله عليه وسلم وهو في الأربعين من عمره لدعوة

الناس لتوحيد الله

س: اذكر مراحل الدعوة الإسلامية

ج: ١- داخل مكة ٢- خارج مكة

س: ما أول ما نزل من القرآن الكريم؟

ج: "اقرأ باسم ربك الذي خلق"

س: بمن بدأ النبي صلى الله عليه وسلم في الدعوة للإسلام؟

ج: ١- بدأ بأهل بيته والمقربين ٢- ثم توجه إلى قريش وزعمائها

س: من أول من آمن من الرجال والنساء والفتيان؟

ج: الرجال: أبو بكر الصديق النساء: خديجة بنت خويلد الفتيان: علي بن أبي طالب

س: وضح موقف قريش من دعوة الرسول صلى الله عليه وسلم

ج: قاوموا الدعوة، والسبب: خوفاً على مكانتهم ووضعهم الاقتصادي والاجتماعي

س: فسر: اختيار النبي صلى الله عليه وسلم الحبشة لهجرة المسلمين

أو ما سبب هجرة المسلمين إلى الحبشة

١. بسبب مقاومة قريش وزعمائها لدعوة الإسلام

٢. ولأن ملكها (النجاشي) مسيحي عادل لا يُظلم عنده أحد

س: ما أول هجرة في الإسلام؟ ومتى كانت؟

ج: هجرة الحبشة، في السنة الخامسة للبعثة

س: ما سبب رفض النجاشي تسليم المهاجرين إلى قريش؟

ج: لأنه رأى أن دينهم ودينه يخرجان من مصدر واحد وهو الله عز وجل

س: ما دلالة موقف النجاشي من المسلمين؟

ج: يدل أنه ملك عادل لا يُظلم عنده أحد.

تنبيه: دار حوار بين جعفر بن أبي طالب والنجاشي ملك الحبشة وعلى أثره رفض النجاشي تسليم المسلمين المهاجرين إلى قريش

س: ما أهمية الكعبة عند أهل مكة؟

ج: الكعبة لها مكانة دينية مقدسة وهي مقصد الحجاج كل عام من كل شبه أنحاء الجزيرة العربية.

تنبيه: يفرق الطالب بين أهمية مكة، والأهمية الدينية لمكة، وأهمية الكعبة

س: أكمل الفراغ في الجمل الآتية:

أ- كان عمر الرسول صلى الله عليه وسلم عند نزول الوحي **أربعين عاماً**

ب- أول هجرة هاجرها المسلمون كانت إلى **الحبشة**

ج- كان الرسول صلى الله عليه وسلم يُلقب بـ **الصادق الأمين**

الدرس الثالث: المقاطعة والهجرة للمدينة

س: ما أسباب مقاطعة قريش للمسلمين؟

ج: بسبب رفض الملك النجاشي إعادة المهاجرين المسلمين إلى مكة



بُنُوْدُ صَحِيْفَةِ الْمَقَاتِعَةِ:

- ١- أَلَا يَتَعَامَلُوا مَعَ بَنِي هَاشِمٍ وَبَنِي عَبْدِ الْمُطَّلِبِ.
- ٢- أَلَا يَتَزَوَّجُوا مِنْهُمْ وَلَا يُزَوِّجُوهُمْ.
- ٣- أَلَا يَتَاجَرُوا مَعَهُمْ.

س: اذكر بعض بنود صحيفة المقاطعة؟

١. ألا يتعاملوا مع بني هاشم وبني عبد المطلب
٢. ألا يتزوجوا منهم ولا يُزوجهم
٣. ألا يتاجروا معهم

س: كم استمرت المقاطعة؟ وأين كانت؟ وكيف انتهت؟

ج: استمرت ٣ سنوات في شعب بني طالب، وانتهت بقرار بعض زعماء قريش بإنهاء المقاطعة وتمزيق الصحيفة

س: بين كيف أثرت المقاطعة على المسلمين؟

ج: قيام النبي صلى الله عليه وسلم بالبحث عن مكان آمن له ولأصحابه تتوافر فيه الظروف الملائمة لمتابعة نشر الدعوة الإسلامية

س: ما أسباب بيعة العقبة الأولى؟

ج: في سنة ١١ للبعثة التقى ٧ من الخزرج بالنبي صلى الله عليه وسلم وأسلموا واتفقوا أن يلقوه في العام الذي يليه، وكان العام التالي هو بيعة العقبة الأولى وهو ١٢ للبعثة

س: عرّف بيعة العقبة الأولى

ج: البيعة التي حدثت في منطقة العقبة قرب مكة بين ١٢ رجل (من الأوس والخزرج) والنبي صلى الله عليه وسلم في عام ١٢ للبعثة وبايعوه البيعة الأولى وطلبوا منه أن يبعث معهم أحدا يعلمهم القرآن

س: من هو الصحابي الذي أرسله النبي صلى الله عليه وسلم للمدينة بعد بيعة العقبة الأولى؟ ولماذا؟

ج: مصعب بن عمير رضي الله عنه، وأرسله معهم ليعلمهم القرآن الكريم

س: عرّف بيعة العقبة الثانية

ج: البيعة التي حدثت في عام ١٣ للبعثة بين ٧٣ رجلاً وامرأتان من المدينة (من الأوس والخزرج) والنبي صلى الله عليه وسلم في منطقة العقبة قرب مكة، وبايعوه البيعة الثانية واتفقوا معه على الهجرة للمدينة المنورة

س: لماذا سميت بيعة العقبة بهذا الاسم؟

ج: لأنها وقعت في منطقة العقبة قرب مكة

س: علام بايع الأوس والخزرج في بيعة العقبة الثانية؟
ج: ١- يحموه وينصروه ٢- هجرة النبي صلى الله عليه وسلم للمدينة المنورة ٣- اختاروا منهم ١٢ نقيباً

س: عرّف المهاجرون
ج: الصحابة الذين هاجروا مع الرسول صلى الله عليه وسلم من مكة إلى المدينة المنورة
س: عرّف الأنصار
ج: الصحابة في المدينة المنورة الذين نصروا واستقبلوا النبي صلى الله عليه وسلم وأصحابه المهاجرين

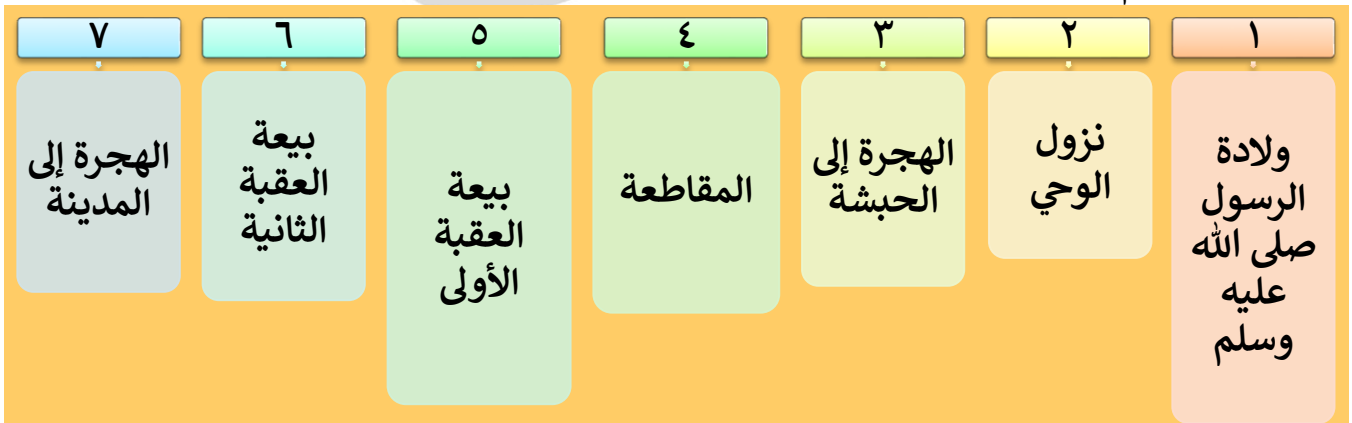
س: عرّف الهجرة
ج: هجرة النبي صلى الله عليه وسلم من مكة إلى المدينة لنشر الدعوة الإسلامية

س: عرّف الأوس والخزرج
ج: من قبائل العرب القديمة التي سكنت في يثرب (المدينة المنورة) وبايع منهم النبي صلى الله عليه وسلم في بيعة العقبة الأولى والثانية.

س: أكمل الفراغات الآتية بما يناسبها:

أ- القبائل التي بايعت الرسول صلى الله عليه وسلم في العقبة هي **الأوس والخزرج**
ب- الصحابي الذي رافق الرسول صلى الله عليه وسلم في الهجرة للمدينة هو **أبو بكر الصديق**

س: رتب الأحداث التاريخية وفق خط الزمن التالي:
بيعة العقبة الأولى، الهجرة إلى الحبشة، نزول الوحي، الهجرة إلى المدينة، ولادة الرسول صلى الله عليه وسلم، بيعة العقبة الثانية، المقاطعة



تعريفات ومصطلحات الوحدة الرابعة

- مدن الحجاز: مدن في الحجاز تشبه الدول وتمثل كل مدينة وحدة سياسية مستقلة لها نظامها السياسي والاجتماعي والاقتصادي
- شبه الجزيرة (العربية): منطقة في الجنوب الغربي من قارة آسيا وسط قارات العالم القديم، تقع على سواحل البحر الأحمر والخليج العربي وبحر العرب.
- الإيلاف: اتفاقيات تجارية عقدتها قريش مع القبائل العربية المقيمة على طرق تجارتها لتأمين سلامة القوافل التجارية
- الديانة الحنيفية: بقية أتباع سيدنا إبراهيم عليه السلام، وهي ديانة التوحيد التي دعا لها الأنبياء جميعاً
- دار الندوة: مكان لاجتماع الزعامات القرشية أسسه قصي بن كلاب
- مجلس الملاء: مجلس يتكون من زعماء قريش أسسه قصي بن كلاب للتشاور في شؤون مكة عامة وقبيلة قريش خاصة
- حلف الفضول: حلف أسسه أهل مكة لنصرة المظلوم ورد الحقوق لأصحابها ومعناه (الحقوق)
- الجاهلية: وصف لحالة العرب قبل الإسلام وربطها بالجهل من الناحية الدينية
- البعثة: بداية نزول الوحي على النبي محمد صلى الله عليه وسلم وهو في الأربعين من عمره لدعوة الناس لتوحيد الله
- بيعة العقبة الأولى: البيعة التي حدثت في منطقة العقبة قرب مكة بين ١٢ رجل (من الأوس والخزرج) والنبي صلى الله عليه وسلم في عام ١٢ للبعثة وبايعوه البيعة الأولى وطلبوا منه أن يبعث معهم أحداً يعلمهم القرآن
- بيعة العقبة الثانية: البيعة التي حدثت في عام ١٣ للبعثة بين ٧٣ رجلاً وامرأتان من المدينة (من الأوس والخزرج) والنبي صلى الله عليه وسلم في منطقة العقبة قرب مكة، وبايعوه البيعة الثانية واتفقوا معه على الهجرة للمدينة المنورة
- المهاجرون: الصحابة الذين هاجروا مع الرسول صلى الله عليه وسلم من مكة إلى المدينة المنورة
- الأنصار: الصحابة في المدينة المنورة الذين نصرروا واستقبلوا النبي صلى الله عليه وسلم وأصحابه المهاجرين
- الهجرة: هجرة النبي صلى الله عليه وسلم من مكة إلى المدينة لنشر الدعوة الإسلامية
- الأوس والخزرج: من قبائل العرب القديمة التي سكنت في يثرب (المدينة المنورة) وبايع منهم النبي صلى الله عليه وسلم في بيعة العقبة الأولى والثانية.

تم بحمد الله



التلخيص شامل لمادة الكتاب وأسئلته
ويُفضل الرجوع لاختيارات أستاذ المادة وللكتاب

تلخيص منهج أردني

